

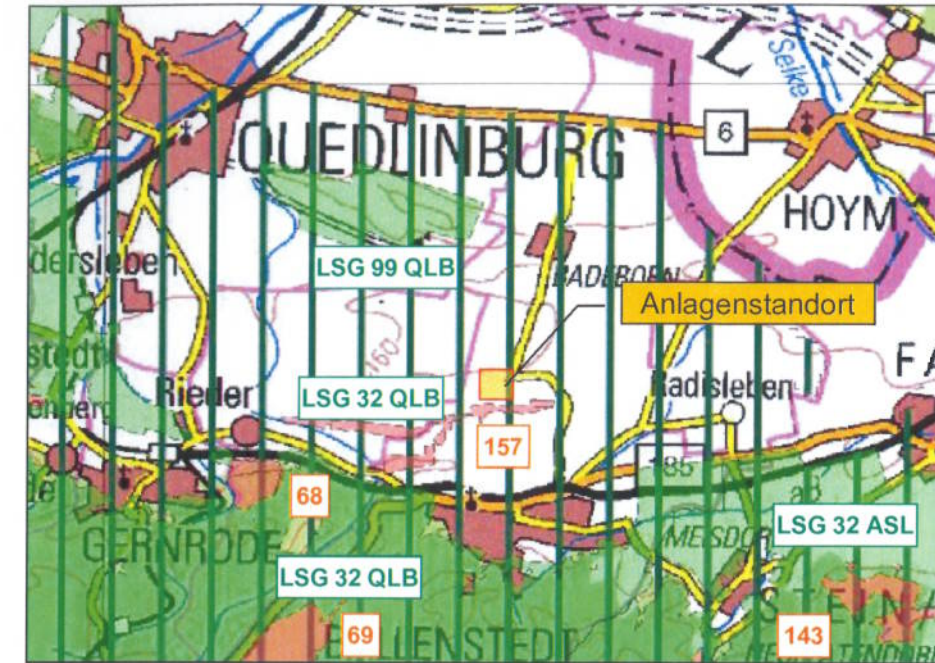





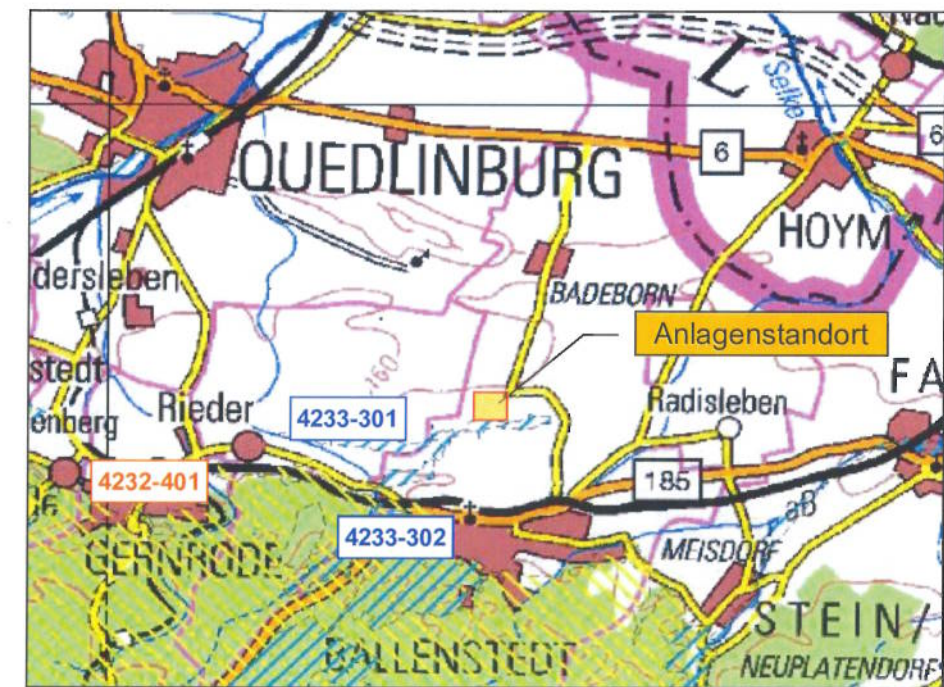
Auszug und Montage aus den Blättern: 4233-SO Meisdorf, 4233-NO Hoym, 4233-SW Ballenstedt, 4233-NW Badeborn



50 100 250 500 m

-  Anlagenstandort (BHKW der Bioenergieanlage)
-  Untersuchungsraum (R = 300 m)



-  Nächstegelegene Naturschutzgebiete
 - Nr. 157 Gegensteine-Schierberg (ca. 500 m entfernt)
 - Nr. 68 Alte Burg (ca. 4,2 km entfernt)
 - Nr. 69 Burgesroth-Bruchholz (ca. 4,8 km entfernt)
 - Nr. 143 Friedrichshohenberg (ca. 6,5 km entfernt)
-  Nächstegelegene Landschaftsschutzgebiete
 - Nr. LSG 32 QLB / ASL Harz und nördliches Harzvorland (ca. 620 m entfernt)
 - Nr. LSG 99 QLB Seweckenberge (ca. 3,0 km entfernt)
-  Nächstegelegener Naturpark
 - Nr. NUP 4 LSA Harz/Sachsen-Anhalt (Bestandteil)



-  Nächstegelegene FFH-Gebiete
 - Nr. DE 4233-301 Gegensteine und Schierberge bei Ballenstedt (ca. 500 m entfernt)
 - Nr. DE 4233-302 Burgesroth und Laubwälder bei Ballenstedt (ca. 2,5 km entfernt)
-  Nächstegelegenes SPA-Gebiet
 - Nr. DE 4232-401 Nordöstlicher Unterharz (ca. 2,5 km entfernt)

Karte 1

Übersichtskarte